

## ÍNDICE

INTRODUCCIÓN GENERAL	1
PROYECTO 1 Los soldados españoles de 1924	2-12
PROYECTO 2 El “Babel de La Mancha”. Una ruta histórica por el Albacete en guerra	13- 19
PROYECTO 3 Estructuras defensivas de la Guerra Civil en la provincia de Alicante	20- 29

## INTRODUCCIÓN GENERAL

En primer lugar, agradecer a todas las personas asistentes el interés mostrado hacia el contenido de este Scriptoria 4 “Conocer y divulgar los lugares recordados” inserto en el *VI Encuentro de Jóvenes Investigadores en Historia Contemporánea* celebrado en la ciudad de Zaragoza entre los días 6-8 de septiembre de 2017.

El título del presente Dossier no pretende dar rodeos ni usar ideas enrevesadas: cada uno de los proyectos aquí incluidos se centra en una serie de acontecimientos ocurridos en los años centrales de la primera mitad del siglo XX que afectó de manera directa a la sociedad española y a una parte considerable de los países vecinos a corto, medio y largo plazo.

Cuando un historiador se propone indagar en cualquiera de las parcelas del pasado, siempre se topa con tres elementos ineludibles: personas, espacio y tiempo. Seguimos y sometemos a crítica las distintas evidencias dejadas por las generaciones previas. Establecemos ejes cronológicos para ordenar lo que consideramos más destacable de todo lo ocurrido, siempre que tengamos testimonios (del tipo que sean).

Quién y cuándo, protagonistas y momentos siempre resultan atractivos: por un lado permiten establecer las relaciones causales propias del conocimiento historiográfico y por el otro favorecen la fácil asimilación por parte de un público desde hace décadas ávido por adquirir un “saber histórico adaptable al cine”.

El gran perjudicado es el dónde, el marco en el cual desarrollan sus acciones los protagonistas mientras viven.

No es nuestro objetivo descubrir la importancia de conocer y divulgar las coordenadas espaciales, los lugares de la historia, en pleno siglo XXI, pero sí realizar un acercamiento a una serie de fuentes (escritas u orales) para resaltar la potencialidad que tiene ubicar los hechos en sus lugares de origen y desarrollo inicial.

Así, en base a tres puntos (Didáctica, Geografía y Ruta Histórica) podemos profundizar en los acontecimientos seleccionados a tres niveles: en clase, en mapas y en algunos de los enclaves que en el pasado sirvieron de marco a los hechos analizados.

Para ello tenemos en cuenta la normativa educativa vigente (a fecha de abril de 2017), las fuentes cartográficas, fotográficas y de imágenes disponibles tanto en colecciones públicas como privadas, sin olvidar memorias inéditas, textos poco divulgados o fuentes analizadas desde una perspectiva que no concedía peso suficiente a su utilidad a la hora de conocer y divulgar lugares recordados.

## PROYECTO 1: LOS SOLDADOS ESPAÑOLES DE 1924.

### ALEJANDRO REY MILLÁN

1. CONTEXTO .....	3
2. MAPAS .....	5
2.1. Contexto general .....	5
2.2. Territorio del Protectorado .....	5
2.3. Línea Estella.....	6
2.4. Posibles ubicaciones de la posición Kalaa .....	6
2.4.1. M_ARCGE_MAR-C.3-031_H01 .....	6
2.4.2. M_ARCGE_MAR-C.3.031_H04 .....	7
3. FOTOGRAFÍAS .....	8
3.1. Posición Tizzi-Assa.....	8
3.2. Manuel Serrano Torremocha en su casa. ....	8
4. TEXTOS .....	9
4.1. Noticias del repliegue.....	9
4.1.1. Declaración del Marqués de Magaz .....	9
4.1.2. Nota oficiosa.....	9
4.2. Habrá detenido interrogatorio .....	10
4.3. Carta al diario <i>La Vanguardia</i> .....	10
4.4. A raíz de la carta anterior. ....	11
4.5. Primeros donativos a favor de los soldados ex cautivos de Abd el-Krim.....	11
4.6. Primera lista oficial de soldados liberados.....	12

## 1. CONTEXTO

La presencia militar española en el norte de África es inherente al nacimiento de España como nación, independientemente del intervalo en el pasado al cual queramos llevarnos dicha eclosión.

No estamos aquí, a orillas del Ebro, para sintetizar los momentos de sombras y penumbras que la experiencia metropolitana sobre una parte –la septentrional- de lo que hoy es Marruecos tuvo para la sociedad española a lo largo de los siglos XIX-XX.

Tampoco podemos anular una realidad evidente: hablar de las diferentes campañas, o fogonazos bélicos, ocurridos en Marruecos –vamos a limitarnos al siglo XX- nos trae nombres de lugares unidos a adjetivos negativos: catastrófico, desastrosa, descoordinada, ruinoso, funesta, temerario, improvisado. Barranco del Lobo, Annual, Igueriben, Monte Arruit, Abarrán.

Habría que esperar al desembarco hispano-francés de septiembre de 1925 sobre la bahía de Alhucemas para que un aparte de la prensa española dejara espacio a palabras realmente halagüeñas hacia las medidas militares: exitosa, dominante, victorioso, superior, invencible.

Ahora bien, las consecuencias inmediatas al vapuleo sufrido por las tropas coloniales españolas en el verano de 1921 –el bautizado “desastre de Annual”- terminarán en 1923 cuando tras varios intentos infructuosos fueron liberados aquellos soldados cautivos<sup>1</sup> de los rifeños que lograron sobrevivir durante el bienio 1921-1923; reclamado su rescate, entre otros por Indalecio Prieto<sup>2</sup>.

El revuelo que provocó el llamado desastre de Annual en el resto de España puede calibrarse con un amuestra: antes que permitir la lectura y análisis del Informe Picasso en el Congreso, se optó por permitir<sup>3</sup> el primer golpe de Estado tras casi medio siglo de silencio cuartelario, comenzando entonces la dictadura personificada en Miguel Primo de Rivera y Orbaneja.

Las altas jerarquías militares del momento –años veinte del siglo XX- tenían dos posturas respecto a los ascensos en el escalafón:

- los destinados a Ceuta, Melilla o el Protectorado defendían la preponderancia suprema de los méritos de guerra, como era de esperar, y por tanto apoyarían cualquier medida encaminada a presentar batalla y luchar frente a los rifeños.
- los acuartelados fuera del norte del norte de África eran partidarios de recompensar las carreras militares más extensas, siendo ellos los más proclives a desarrollarlas.

No era cuestión baladí valorar la postura del Presidente del Directorio Militar, y este, a pesar de episodios casi míticos<sup>4</sup>, acabó por ordenar un repliegue en 1924: que los soldados centinelas y de guarnición

---

<sup>1</sup> Martín Arce, José María. “El gobierno de la concentración liberal: el rescate de prisioneros en poder de Abd el-Krim”, en *Revista de la Facultad de Geografía e Historia UNED*, 1, (1987), pp. 163-181.

De la Mata, Javier Ramiro. “Los prisioneros españoles cautivos de Abd el-Krim: un legado del desastre de Annual”, en *Anales de historia Contemporánea*, 18, (2002), pp. 343-354.

<sup>2</sup> Prieto, Indalecio. *Discursos parlamentarios sobre la guerra de Marruecos*. Algazara, Málaga, 2003.

<sup>3</sup> Era vox populi que contaba con la connivencia regia.

<sup>4</sup> Caso del almuerzo ofrecido por la Legión a Primo de Rivera en Ben Tieb. ABC del 20 de julio de 1924, página 13.

## Dossier Scriptoria IV CONOCER Y DIVULGAR LOS LUGARES RECORDADOS

de cientos de posiciones y blocaos desperdigadas en las zonas interiores del Protectorado (aproximadamente el área comprendida entre Arcila, Tetuán, Nador y Larache), se resguardaran tras la “línea Estella” que marcaba la zona segura. Una estrecha franja de territorio recortada por el Atlántico a un lado y el Mediterráneo al otro.

En este momento concreto del desarrollo de los problemas coloniales españoles en el primer tercio del siglo XX tienen lugar los acontecimientos recogidos en las dos fuentes iniciales de la presente investigación:

1. una novela publicada en 1934 en una pequeña imprenta de un pueblo barcelonés, titulada *Chumberas y babuchas*, escrita por Francisco Fusimaña Sabatés.

2. un texto inédito hasta mayo de 2016 que habla de lo que su autor, José Caballero Reyes, recordaba a inicios de los años cuarenta sobre su experiencia en el Protectorado durante el quinquenio 1922-1927.

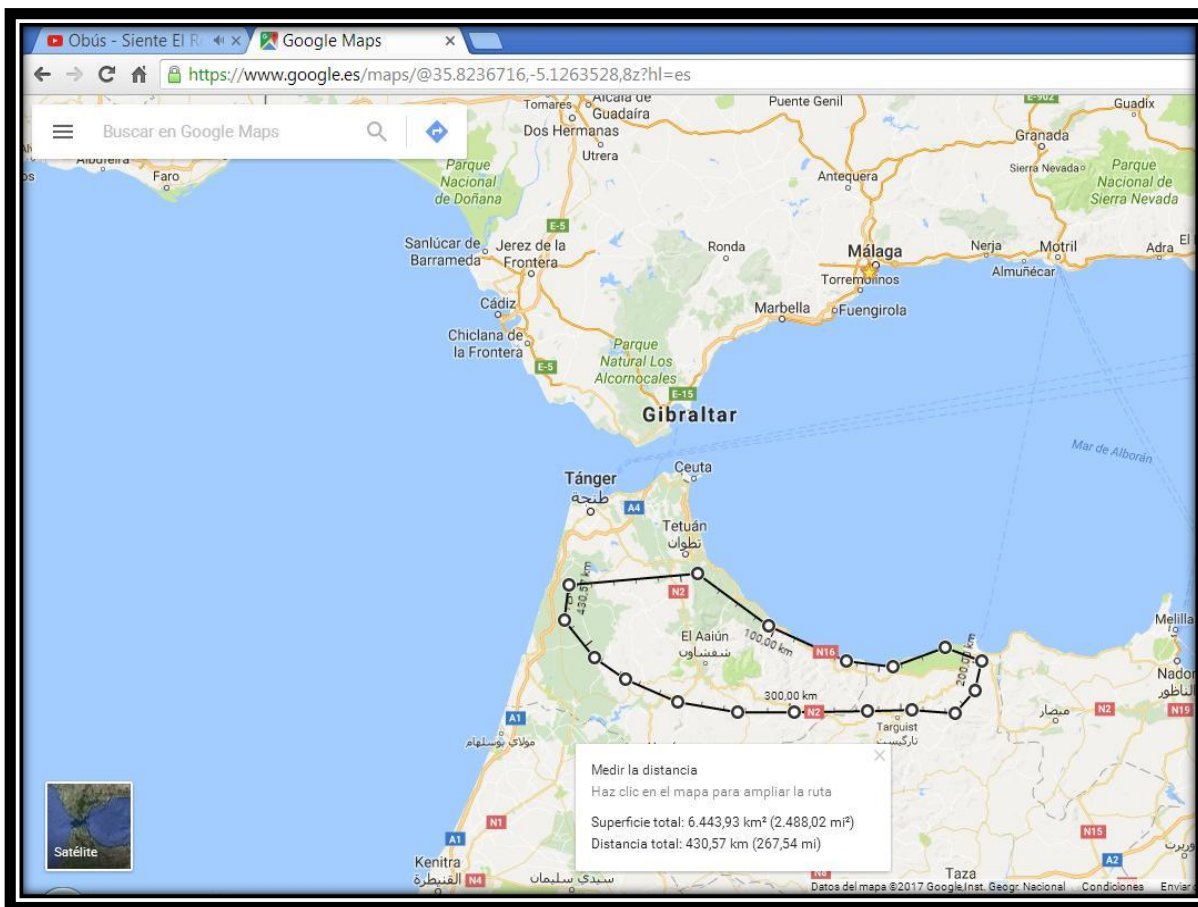
Para evitar confusiones, es necesario precisar que en todo momento nos centramos en el período que se prolonga entre 1924 y 1927: ya pasados los varapalos de Barranco del Lobo (1909) y Annual 1921, aunque todavía presentes y latentes sus consecuencias en las casas de muchas familias.

Un buen punto de partida puede articularse alrededor de una pregunta, cuya contestación no debe ser inmediata ni impulsiva: ¿hubo repliegue militar en 1924?

Y de forma inmediata la curiosidad, histórica o no, nos lleva a plantear otra cuestión: ¿cuál era el trazado de la llamada “Línea Estella”?

## 2. MAPAS

### 2.1. Contexto general



### 2.2. Territorio del Protectorado





### 2.3. Línea Estella

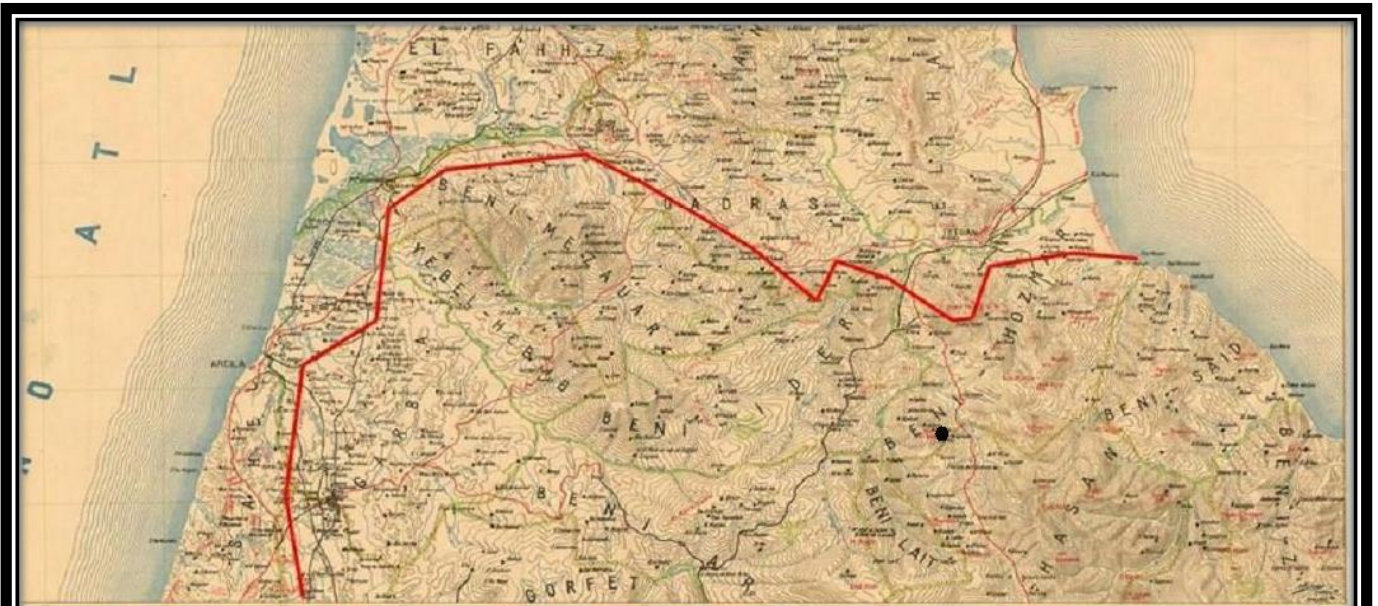
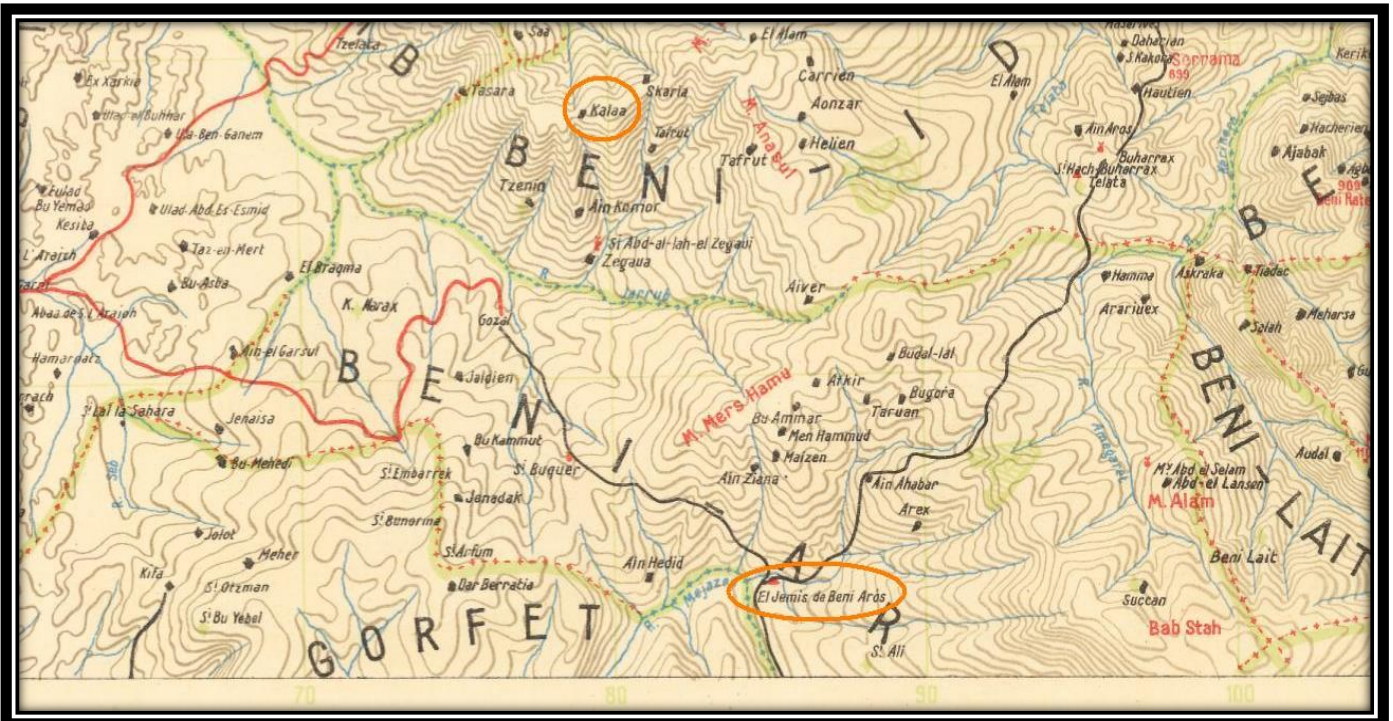


Fig. 13. Línea Estella (1924).

Ramos Oliver, F. “Las Guerras de Marruecos” (pp. 147-165), en Martínez- Radio Garrido, Evaristo (ed.) Aportaciones a cinco siglos de historia militar de España, ENTEMU, vol. XVII, UNED Asturias, Gijón, 2013. P. 167

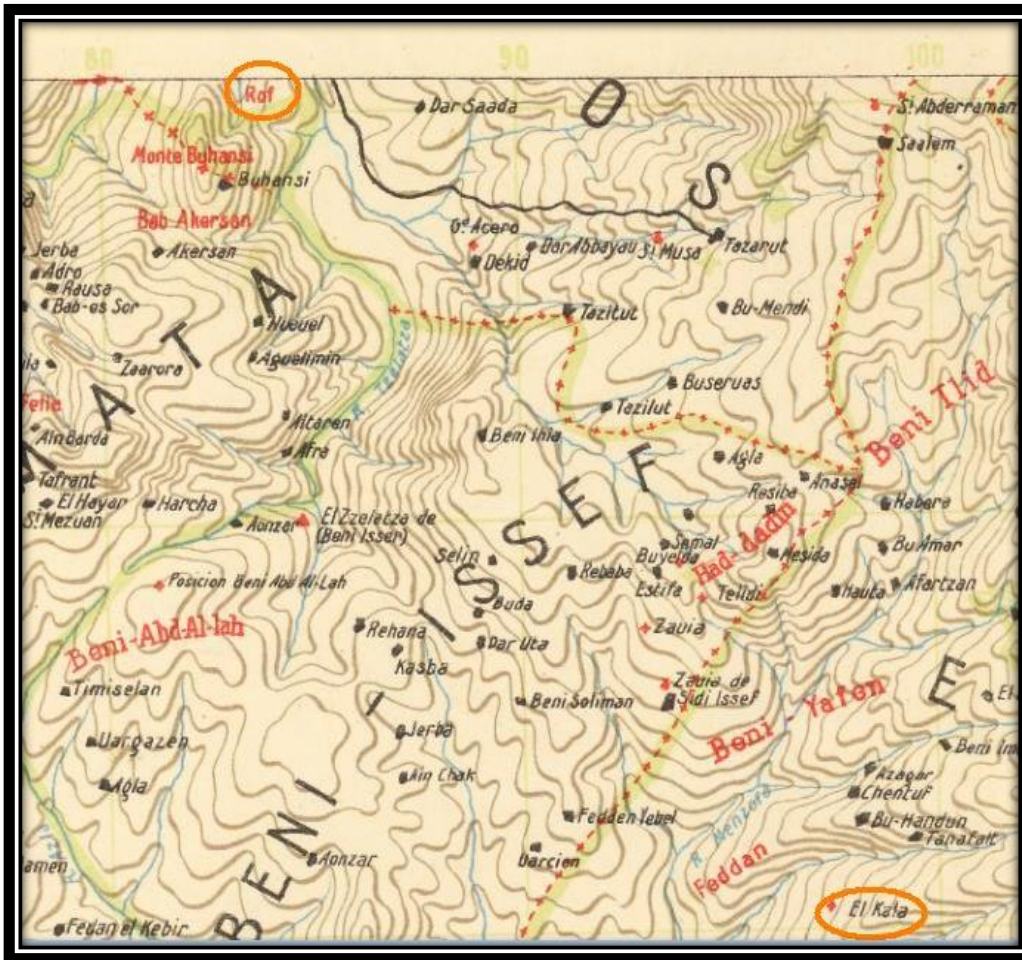
### 2.4. Posibles ubicaciones de la posición Kalaa

#### 2.4.1. M\_ARCGE\_MAR-C.3-031\_H01






2.4.2. M\_ARCGE\_MAR-C.3.031\_H04



### 3. FOTOGRAFÍAS

#### 3.1. Posición Tizzi-Assa



Fuente: Serrano Sáenz de Tejada, Guillermo. *De la guerra de Marruecos y el combate que no debió ser.* Ministerio de Defensa. Julio 2013. P. 176

#### 3.2. Manuel Serrano Torremocha en su casa.



Fuente: *El Imparcial* 8 de julio de 1926, pág. 1



## 4. TEXTOS

### 4.1. Noticias del repliegue

#### 4.1.1. Declaración del Marqués de Magaz

**Comienza la evacuación de Xauen.**  
**La operación se realiza felizmente**  
El presidente interino del Directorio al llegar ayer tarde a su despacho oficial dijo a los periodistas:  
—Señores: hay muy buenas noticias. Ha empezado el repliegue de nuestras fuerzas que estaban en Xauen, y se ha llegado con toda felicidad hasta Dar Acoba, primer escalón de la retirada. Era esta—siguió diciendo el marqués de Magaz—una operación que nos tenía bastante preocupados por las dificultades con que se tropezaba para realizarla, pero, afortunadamente, se han salvado todas las dificultades de monta.  
Luego dijo el marqués de Magaz que se facilitaría a la Prensa el telegrama del general Primo de Rivera, en el que se daba cuenta de la operación, salvo aquellas partes que, como es natural, no deben publicarse, por referirse a movimientos de tropas.

Fuente: ABC 18 de noviembre de 1924, página 7

#### 4.1.2. Nota oficiosa

A las siete menos cuarto fué facilitada la siguiente nota:  
"17 Noviembre.  
"Las noticias de Marruecos no pueden ser más satisfactorias. Los 10.000 hombres que había en el sector de Xauen a las órdenes del general Castro Girona se hallan ya en Dar Acoba, situada, como es sabido, a 10 kilómetros a retaguardia de la referida población, sin más que tres bajas, no obstante la dificultad enorme de esta marcha retrógrada, y la mayor aún de despejarse de la infinidad de puestos que se habían establecido, no sólo en los alrededores de Xauen, que constituían un verdadero campo atrincherado, sino sobre la comunicación Xauen-Dar Acoba.  
"Es de advertir que el enemigo había acumulado todos sus elementos más valiosos para entorpecer nuestros propósitos; pero tan aviesas intenciones se han visto frustradas ante la habilidad extraordinaria de nuestras tropas, que han realizado felizmente la más arriesgada y difícil de cuantas operaciones se han llevado a cabo en Africa.  
"Para ello se ha combinado una habiísimasima gestión política con una maniobra admirablemente concertada, pudiendo decirse ha sido esta operación un modelo de arte y fortuna.  
"Es de advertir que desde que el general Primo de Rivera se puso al frente de aquel valeroso Ejército van abandonadas más de

180 posiciones, de las que, regadas por el territorio, se hallaban siempre expuestas a caer en poder del enemigo, habiéndose liberado los sectores del Jemis de Beni-Arós, Dráa-el-Aseff y Xauen, que se hallaban cortados de sus bases, causándose al enemigo enormes pérdidas, pues sólo en los últimos combates del Lau resultó con dos heridas El Bäckali, muy grave su hermano y muertos y heridos la mitad de los hombres de la harca que nos combatía.  
"Estamos de enhorabuena, pues el plan que se consideraba por lo más irrealizable y que tanto ha de contribuir a descargar al país de la pesadilla marroquí, merced al tesón con que se llevan a la práctica orientaciones que ningún otro Gobierno se atrevió a afrontar, viene desarrollándose matemáticamente gracias a la habiísimasima dirección del actual general en jefe, que merece las mayores gratitudes de España, y de las tropas a sus órdenes, que pueden, con orgullo para todos, citarse como modelo de pericia, bravura y patriotismo."

Fuente: ABC 18 de noviembre de 1924, página 7

#### 4.2. Habrá detenido interrogatorio

Los prisioneros serán traídos a Melilla  
MELILLA, 3.--El general Sanjurjo ha conferenciado con el general Aldave sobre la próxima llegada de los prisioneros, los cuales ocuparán los barracones establecidos en Cabrerizas Bajás.  
En Taza quedarán por ahora los que, por su mal estado, ingresaron en aquel hospital. Unos y otros marcharán a la Península cuando su estado lo permita.  
Aquí serán sometidos a un detenido interrogatorio, cometido que se confiará probablemente, al teniente auditor de primera don Miguel Gamba.  
El general Aldave dió cuenta al general Sanjurjo de que la Corporación municipal entregará ropas y cien pesetas a cada prisionero civil, y 25 a cada militar. La Asociación de Caridad y el Ropero Santa Victoria harán igual donativo.

Fuente: *La Correspondencia Militar*, Jueves 2 de Junio de 1926, página 2

#### 4.3. Carta al diario *La Vanguardia*.

**En pro de los ex cautivos**  
Hemos recibido la siguiente carta que reproducimos con complacencia, por creer justa y acertada la iniciativa que en ella se indica y a la que gustosos nos adherimos.  
«En varios periódicos de la localidad, de fecha de ayer, he leído la escueta noticia «Llegada de dos ex prisioneros catalanes». En el Gobierno militar se han presentado los soldados ex prisioneros Juan Escart García y Ramón Ollé Juan, ambos hijos de Barcelona y que regresan a sus hogares.  
¡Bien venidos sean esos modestos soldados! eran anónimos de nuestra querida España, que después de haber resistido las crueldades del sanguinario Abd-el-Krim, en aquel triste destierro, en el que vieron sucumbir a tantos compañeros de infortunio, han tenido la fortuna de regresar a sus hogares produciendo inmensa alegría a sus familiares.  
A las dignas autoridades y prensa local corresponde la iniciativa de hacer algún homenaje en honor de estos bravos soldados, para que el pueblo tenga ocasión de conocerlos y festejarlos, para que se vean recompensados sus actos de cariño a los que han sabido cumplir con resignación los mayores sacrificios por nuestra querida patria.»

Fuente: *La Vanguardia*, 8 de julio de 1926, página 8

#### 4.4. A raíz de la carta anterior.

### Homenaje a dos ex cautivos

Acompañados de una comisión de estudiantes de nuestra Universidad, ayer por la mañana estuvieron en la Capitanía, para cumplimentar al general Barrera, los soldados ex cautivos de Marruecos Ramón Oller y Juan Escart.

Como el capitán general debía salir en aquel momento para Torelló, les manifestó que tendría sumo gusto en recibirles el lunes próximo con la citada comisión, al objeto de tratar del homenaje que los escolares desean dedicarles.

El citado homenaje consistirá, según parece, en la celebración de un festival en alguno de los teatros de esta ciudad y en un vino de honor que tendrá efecto en un local todavía no designado.

Fuente: *La Vanguardia*, 10 de julio de 1926, página 6.

#### 4.5. Primeros donativos a favor de los soldados ex cautivos de Abd el-Krim.

### Para los prisioneros

Primera lista de los donativos que para los prisioneros se han recibido en el ministerio de la Guerra:

El Rey, 3.000 pesetas; marqués de Viana, 1.000; comandante Bergas, 2.000; Compañía Trasmediterránea y personal de esta Empresa, pesetas 11.224,50; D. Miguel Llanos Murguía, 100; marqués de Quintanar, 50; Sr. García, 50; D. José Lineros Rivas, 50; D. Francisco Jiménez, 50.

Fuente: *El Sol*, 11 de Junio de 1926.



4.6. Primera lista oficial de soldados liberados.

# PRIMERA LISTA OFICIAL DE PRISIONEROS

El sábado se nos facilita la primera lista de prisioneros que ha recibido el Gobierno:

Mujeres.—Cipriana Ana Mombreiro, Dolores Moreno Rodríguez, Remedios Moreno Fernández, María Jiménez Gallardo.

Niños.—Francisco Toledo Gallardo, Ambrosio Andrés Castañón, Saturnino Colina Camarero, Luis Rovira, Manuel Carmena Jiménez.

Niña.—Francisca Fajardo Jiménez.

Sargentos de Las Navas.—Dionisio Sánchez Infantes, de Jimena de la Frontera; Juan Pardo Cabrán, de Carcelén (Albacete); Bernardo Bollosteros, de Paterna del Madera (Albacete).

Centro Eléctrotécnicos.—José García Marcos, de Archena (Murcia).

Soldados de Las Navas.—Manuel Sáinz, de Jacarilla (Alicante); Fulgencio Serón, de Alhama (Murcia); Francisco Cortés, de Lorca (Murcia); Antonio Mateo, de Hospitalet (Barcelona); Isaac Parra, de Priego (Cuenca); Valentín Muñoz, de Cabeza de Buey (Badajoz).

Cabos.—Luis Gordillo, de Fuente de Carro (Badajoz); Hilario Gaito, de Palencia; José Nován de Azena, de Tuy (Lérida); Miguel Puell, de Cardesa (Tarragona); José Sáinz, de Estrecho de San Ginés (Murcia); Hermenegildo Bardera, de Valdepeñas de Jaén.

Regimiento de Ceuta.—Francisco Soto, de Adul (Granada); Martín Herrera, de Alcublas (Valencia); Francisco Martínez, de Abanilla (Murcia).

Cazadores de Chiclana.—Luis Ventura, de Traiguera (Castellón); Miguel Trujillo, de Gádor (Almería); Albino García, de Bolmar (Santander).

Regimiento de Badajoz.—Ignacio Fernández, de Pola de Lena (Asturias); Santos Tornero, de Sierra de Reina (León); Aquilino Garrido, de Avilés (Asturias).

Regimiento de América.—Ramón Ollé, de Barcelona, Aragón, número 141.

Regimiento de Vizcaya.—Luis del Toro, de Mula (Murcia); Antonio Fernández, de Ricote (Murcia); Constantino López, de Moratalla (Murcia); José Ferrando, de Alcoy (Alicante); José Álvarez, de Moratalla (Murcia).

Regimiento de Granada.—José Herrera, de Huelva.

Tercio.—Aquilino Ochando, plaza Antón Martín (Madrid), quiosco de Flores.

Cazadores de Ciudad Rodrigo.—Antonio Banquero, de Alcazar de San Juan.

Regimiento de Extremadura.—Juan Heredia, de Fomela (Granada).

Regimiento del Príncipe.—Andrés Fallás, de Forta (León).

Cazadores de Las Navas.—Francisco Havia, de San Julián de Bimenes (Asturias); Manuel de las Manos, de Salamanca, San Juan Bautista, núm. 14.

Compañía de Mar, de Ceuta.—Francisco Coper, de Ceuta.

Batallón de Las Navas.—Francisco González, de Lete (Huelva); Evaristo Vaquero, de Granada, Azucarrera de San Isidro.

Regimiento del Serrallo.—Carmelo Trujillo.

Intendencia.—José Garza, de Monforte (Alicante); Mariano Ripoll, de Tarrasa (Barcelona); Carlos Pelegrín, de Zaragoza, Bogera, número 83.

Ingenieros.—Antonio Castro, de Turón (Granada); José Ruiz, de Archaz (Málaga).

Regimiento del Serrallo.—Antonio Navarro, de Utrera (Sevilla); Dionisio Castro, Domingo Pérez, de Toledo; Francisco González, de Puerto Cazalla (Sevilla); Luis Moratalla, de Vara de Rey (Cuenca); Manuel Serrano (Madrid), carretera Valencia, número 29; Benito Esquina, de Morales de Hinojosa (Córdoba).

Cazadores de Galicia, Caballería.—Manuel Vázquez, de Villar de Corrales (León); Tiburcio Alonso, de Cordocilla (León); Gerardo Agudín, de Posada de Bengoa (Asturias).

Regimiento de Sicilia.—Juan Escart, de Barcelona, Nápoles, 226; Fermín Lecuona, de Ibañeta (Alava).

Regimiento de Sevilla.—Juan Martínez Expósito, de Villator (Almería).

Tercio.—José Gelabert, de Ciudadela (Menorca); Nicolás Ruiz, de Madrid, calle Nueva de San Fernando, 18; Luis Sánchez Martín, de Plasencia (Cáceres); Benigno Ripalda, de Valladolid; Pedro Anillo, de El Gastor (Cádiz); Aquilino Carrando, de Alcoy (Alicante); Germán Frnac, de Colber (Alemania), calle Gradierstrasse, 16; Manuel García (sin domicilio); Agustín Haya, de Jerez de la Frontera; Juan Román, de Corvill (Sevilla).

Regimiento de Vizcaya.—Antonio Martínez, de Esparragal (Murcia).

## PROYECTO 2: “EL BABEL DE LA MANCHA”. UNA RUTA HISTÓRICA POR EL ALBACETE EN GUERRA

ELENA LÓPEZ MARTÍNEZ

1. CONTEXTO .....	13
2. MAPAS .....	15
2.1. Recorrido de la ruta .....	15
2.2. Comparación de la evolución urbanística de la ciudad .....	15
2.2.1. 1946 .....	15
2.2.2. 2016 .....	16
3. FOTOGRAFÍAS .....	16
3.1. Brigadistas frente al Gran Hotel .....	16
3.2. Refugio antiaéreo en la Plaza del Altozano .....	17
3.3. Fachada de la Diputación Provincial de Albacete tras el bombardeo del 19 de febrero de 1937 .....	17
3.4. Cartel de la “Feria de la Libertad” de 1936 .....	18
4. TEXTOS .....	18
4.1. Noticia del bombardeo del 19 de febrero de 1937 .....	18
4.2. Posible encubrimiento del acondicionamiento de espacios para las Brigadas Internacionales .....	19

### 1. CONTEXTO

Tras el triunfo del Frente Popular en los comicios de febrero de 1936 y la puesta en marcha de la política del nuevo Gobierno, se vivió en todo el país una escalada de tensiones entre sectores de la izquierda y la derecha. Los enfrentamientos se dieron también en Albacete y durante toda la primavera contribuyeron al cambio de la morfología urbana, que no haría sino acentuarse tras el golpe de estado del 17 de julio.

Desde el inicio de la guerra, Albacete destacó por su relevancia estratégica al comunicar los puertos levantinos de Valencia, Alicante y Cartagena con Madrid. De este modo, si bien los rebeldes consiguieron hacerse con la ciudad en un primer momento, el bando republicano no tardó en enviar columnas para recuperarla y evitar así el aislamiento de la capital, objetivo que logró siete días después del golpe<sup>5</sup>.

---

<sup>5</sup> SEVILLANO CALERO, F. (1994). “La sublevación de julio de 1936 en Albacete”. Al-Basit 35, Instituto de Estudios Albacetenses, p. 133-151.

Sin embargo, la importancia que cobró Albacete durante estos años vino dada por la elección de la ciudad como sede del Cuartel General de las Brigadas Internacionales, un cuerpo organizado de los voluntarios internacionales que vieron en la guerra de España el primer paso para derrotar al fascismo europeo. Las Brigadas Internacionales fueron organizadas por la Internacional Comunista, que desde París enviaba a los voluntarios a través de diferentes rutas a Albacete, donde comenzaron a llegar a partir de octubre de 1936. Allí recibían entrenamiento militar para ser posteriormente enviados a los diferentes frentes.

La primera consecuencia de esta decisión fue la “reinención” de la ciudad, que pasaba de ser una pequeña capital provinciana a acoger a miles de hombres y mujeres procedentes de todo el mundo que llenaron las calles con decenas de idiomas, razón por la cual Albacete comenzó a ser conocida como el Babel de la Mancha. No sólo se trató de un extraordinario choque cultural, sino que además, de la noche a la mañana, la ciudad y su población tuvieron que adaptarse para cubrir las necesidades de todos estos voluntarios: alojamiento, alimentación, higiene y salud, vestimenta, espacios para el entrenamiento militar, servicio de correos, traductores, administración, etc.

Todo ello derivó en una serie de complicaciones al no poder siempre satisfacerse estas precisiones, no sólo por las limitaciones de la propia ciudad sino también por los obstáculos derivados de la situación de guerra y la dificultad de las comunicaciones<sup>6</sup>.

Albacete continuó desempeñando la función de Cuartel General de las Brigadas Internacionales hasta abril de 1938, cuando el avance franquista hacia el Mediterráneo amenazaba con cortar las comunicaciones con Cataluña, motivo por el cual se decidió trasladar las Brigadas a Barcelona, ciudad que desde 1937 acogía al Gobierno y en la que los voluntarios permanecerían hasta octubre de 1938.

Gracias a la decisión de instalar en Albacete el Cuartel General de las Brigadas Internacionales, la ciudad vivió uno de los periodos más relevantes de su historia y que, sin embargo, apenas es conocido por su población. Ello se debe en parte al silencio impuesto por el franquismo, pero también a la falta de información ofrecida en puntos tan destacados como la Catedral, la Plaza de Toros o el Recinto Ferial.

Debemos sumar, además, la desaparición de algunos de los edificios más emblemáticos a partir del crecimiento demográfico de la década de 1960 y que ha supuesto la pérdida de más de dos tercios de lo que hoy podría conformar el patrimonio arquitectónico urbano<sup>7</sup>.

De esta forma, nuestro proyecto persigue un doble objetivo: por un lado, recuperar la memoria de uno de los periodos más destacados de la ciudad, una historia silenciada durante décadas pero de gran

---

<sup>6</sup> ALFARO SÁNCHEZ, C. J. (2008). “Vida cotidiana en Albacete y provincia desde la memoria escrita de las Brigadas Internacionales. Los voluntarios de habla inglesa como caso de estudio”. En *La Guerra Civil en Castilla-La Mancha, 70 años después*. Actas del Congreso Internacional, Miranda, F.A. y del Valle A.R (coords.). Cuenca: Universidad de Castilla-La Mancha, p.759.

<sup>7</sup> ALFARO, P. y SOLANA, M. (2012). *Tiempos Modernos (Albacete)*. Albacete. [documental en línea]. [Consulta: 17/04/2017]. Disponible en: <https://vimeo.com/58096417>

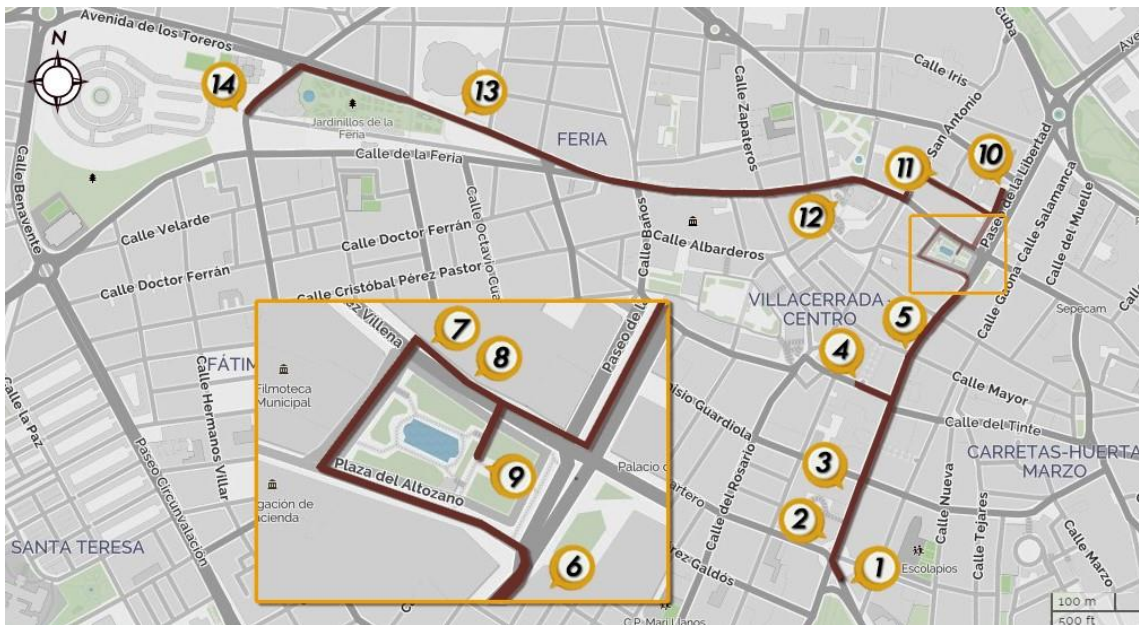


## Dossier Scriptoria IV CONOCER Y DIVULGAR LOS LUGARES RECORDADOS

importancia para el desarrollo urbano. Por otro lado, la ruta persigue el fomento de la valoración del patrimonio con el que todavía podemos contar a través de su vinculación con esta historia. Así, dotándolo de significado propio, pretendemos que dicho patrimonio sobrepase los límites estéticos para adquirir un sentido mucho más profundo.

## 2. MAPAS

### 2.1. Recorrido de la ruta



Elaboración propia a partir del callejero obtenido de <https://www.mapquest.com/search>

### 2.2. Comparación de la evolución urbanística de la ciudad

#### 2.2.1. 1946





Fuente: Vuelo Americano 1945-1946. Fototeca (<https://fototeca.cnig.es/>).

### 2.2.2. 2016



Fuente: Google Earth (2016)

## 3. FOTOGRAFÍAS

### 3.1. Brigadistas frente al Gran Hotel



Fuente: Archivo Histórico Provincial de Albacete.



### 3.2. Refugio antiaéreo en la Plaza del Altozano



Fuente: Archivo fotográfico del Instituto de Estudios Albacetenses “Don Juan Manuel” (<http://www.iealbacetenses.com/index.php?menu=21&ruta=&id=29362&tipomenu=&pagina=1&buscartexto=refugio+altozano&buscaridseccion=0&buscaridsubseccion=&buscarAutor=&buscarTitulo=&buscarMateria=&buscarAlbum=>).

### 3.3. Fachada de la Diputación Provincial de Albacete tras el bombardeo del 19 de febrero de 1937



Fuente: La Cerca (<http://www.lacerca.com/noticias/universidad/legion-condor-albacete-75-105520-1.html>).



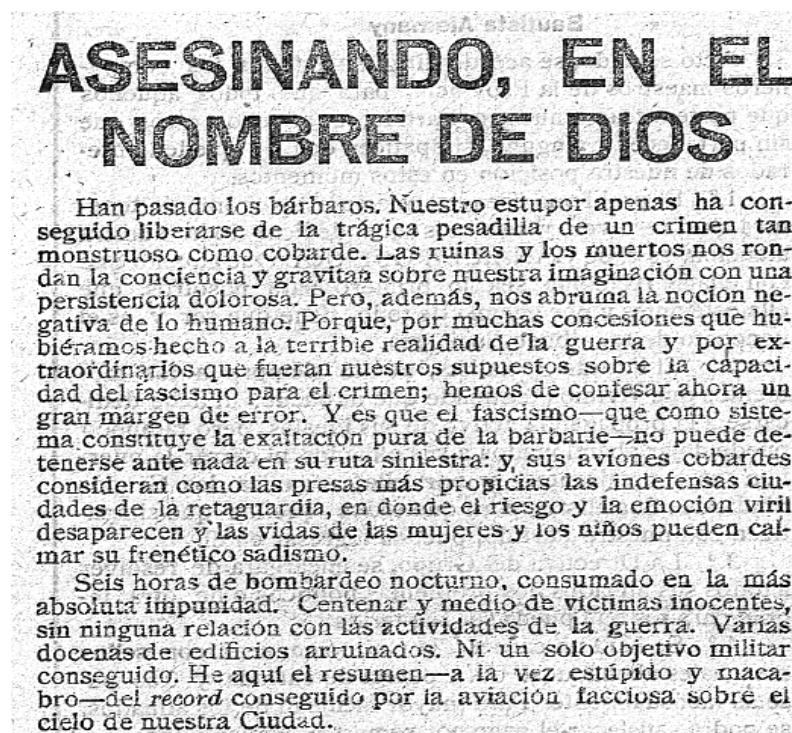
### 3.4. Cartel de la “Feria de la Libertad” de 1936



Fuente: Feria de Albacete (<http://www.feriadealbacete.net/14-carteles/68-cartel-feria-albacete-1936.html>).

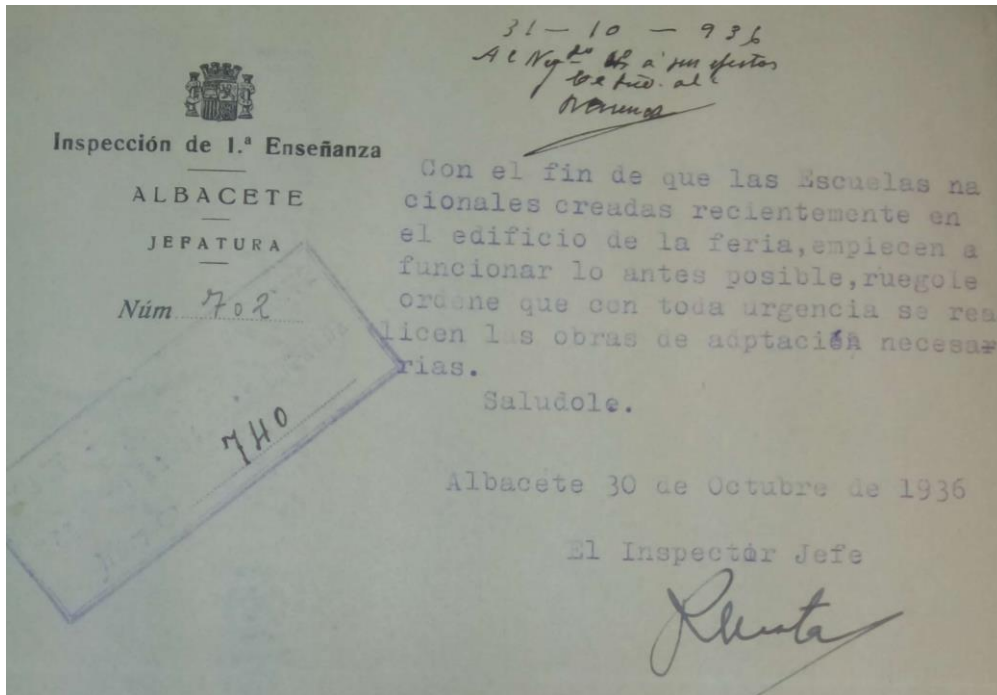
## 4. TEXTOS

### 4.1. Noticia del bombardeo del 19 de febrero de 1937



Fuente: Biblioteca Digital de Albacete “Tomás Navarro Tomás” (<http://pandora.dipualba.es/advanced.vm>).

## 4.2. Posible encubrimiento del acondicionamiento de espacios para las Brigadas Internacionales



Fuente: Archivo Municipal de Albacete, C. 587.

## PROYECTO 3: LAS ESTRUCTURAS DEFENSIVAS DE LA GUERRA CIVIL ESPAÑOLA (1936-1939) EN LA PROVINCIA DE ALICANTE

### JUAN BORIS RUIZ NÚÑEZ

1. CONTEXTO.....	20
2. MAPAS.....	22
2.1. Mapa con las estructuras presentes en la ruta .....	22
2.2. Ruta por las estructuras militares de la Guerra Civil en la provincia de Alicante .....	23
2.3. Mapa del proyecto de defensa de costas de la Jefatura de Artillería de Defensa de Costas .....	24
2.4. Plano de los objetivos aéreos de la Aviación sublevada en la ciudad de Alicante.....	25
3. VISTAS AÉREAS .....	25
3.1. Vista del conjunto de estructuras militares del cabo de Santa Pola en 1956.....	25
3.2. Vista actual de la batería de costa del Portichol (Denia).....	26
4. FOTOGRAFÍAS .....	27
4.1. Búnker en playa de Babel (Alicante) en 1939 junto con miles de prisioneros republicanos .....	27
4.2. Búnker de la playa de Babel (Alicante) en 1961 con los bañistas de la playa de Babel .....	27
5. TEXTOS .....	28
5.1. Construcción de un refugio en la Delegación de Hacienda de Alicante .....	28
5.2. Estudio de las costas alicantinas para el establecimiento de enclaves fortificados.....	29

## 1. CONTEXTO

En la provincia de Alicante, a pesar de no ser frente de combate, nos encontramos con numerosos restos de estructuras militares construidas durante la guerra civil española. Las mismas se entienden dentro de la intención de la República de defender su retaguardia ante los posibles ataques realizados por los sublevados. Esta estrategia fue una parte principal de la doctrina militar republicana, que centró una gran parte de sus esfuerzos en la resistencia<sup>8</sup>, aunque se llevaron algunas ofensivas a gran escala, como lo demuestran las batallas de Brunete y del Ebro.

Las estructuras se realizaron para proteger una retaguardia repleta de objetivos para el enemigo. En la época de la guerra total la movilización de la población es muy alta debido a la necesidad de suministrar al frente con todos los recursos necesarios para mantener el combate y de crear una estructura administrativa y económica para gestionar los distintos aspectos bélicos. Por ello en Alicante se sitúan diferentes fábricas de proyectiles, de armas, de aviación y textiles, pero también organismos para la gestión de la exportación e importación de materias primas, como los

---

8 SCHNELL QUIERTANT, P., “La arqueología en el estudio de la fortificación de la Guerra Civil Española: Algunos ejemplos”, en Ruibal, Amador (coord.), *IV Congreso de Castellología*, Madrid, Asociación Española de Amigos de los Castillos, 2012, p.254.



## Dossier Scriptoria IV CONOCER Y DIVULGAR LOS LUGARES RECORDADOS

puertos, por donde asimismo se recibían los esenciales suministros del extranjero que luego eran trasladados a las estaciones de ferrocarril para enviarlos al frente.

También era esencial el combustible, por ello los depósitos de CAMPSA de Alicante fueron siempre imprescindibles para el esfuerzo de guerra republicano, ya que almacenaban el carburante que llegaba por mar para ir trasladándolo al frente en ferrocarril o camiones, y un objetivo prioritario en los bombardeos que se produjeron en la ciudad.

Pero también había cuarteles militares, instituciones políticas y población a la que destruir y atemorizar para derrotar al enemigo. Todo ello hacía que la retaguardia se tuviera que proteger y para ello se construyeron una serie de estructuras que defendían la provincia por tierra, mar y aire.

Muchas de estas construcciones responden a las nuevas estrategias y tácticas militares que comienzan a desarrollarse a principios del s. XX, es decir, al surgimiento de la aviación, a la mejora de la artillería o al incremento en el tamaño de los barcos de combate. En este sentido, las estructuras defensivas tuvieron que adaptarse al aumento del poder destructivo de determinado armamento lo que significó, por ejemplo, la utilización masiva del hormigón como elemento constructivo, ya que, este material mejoraba la capacidad de las estructuras de resistir ante las andanadas de la artillería, la aviación y los carros de combate.

Destacar que estas edificaciones se realizaron según las directrices establecidas en los manuales estandarizados del ejército, pero la fortificación, al servir a la táctica se subordinaba a ésta y había de ser flexible. Por ello los croquis de las obras presentaban ideas claras, pero no debían copiarse literalmente y es que en la fortificación no cabían reglas fijas. Por ello muchas veces las estructuras se construían con material de la zona o excavados en la roca, es decir, adaptando la teoría a la práctica del terreno<sup>9</sup>.

Este proyecto incluye las estructuras pertenecientes a la defensa de costa, las líneas de interior y la defensa antiaérea. Estos tres ámbitos forman una red defensiva que no estuvo proyectada como conjunto, pero sí que forma un conglomerado defensivo que pretendía hacer de Alicante un lugar seguro de retaguardia. Estas defensas tuvieron que soportar los ataques tanto desde el mar, con ataques de la armada franquista a Alicante y Denia en 1937, como desde el aire.

La mayoría de los ataques tuvieron lugar desde este último medio, comenzando los bombardeos a finales de 1936 y acabando con la gran ofensiva aérea que se produjo entre 1938 y 1939. La existencia de piezas antiaéreas de dudosa eficacia provocó que los *raids* fueran difícilmente repelidos y la defensa contra los ataques aéreos se centrara sobre todo en la construcción de refugios antiaéreos, tan abundantes en la provincia.

Igualmente, se estableció una línea defensiva<sup>10</sup> para detener un avance desde la carretera de Madrid-Alicante, pero no se llegó a utilizar por el fracaso de llevar a cabo una retirada progresiva que permitiera un exilio ordenado, plan que había diseñado el presidente Juan Negrín.

Bueno, ¿y todo esto para qué? Hay que repetir una y otra vez que estudiar y explicar la guerra no implica posicionamientos bélicos o militaristas. Se debe distinguir entre el militarismo y la historia militar, ya que esta última

---

9 MARTÍNEZ-MEDINA, A.: Arquitecturas para la defensa de la costa Mediterránea (1936-1939), Alicante, Servicio de publicaciones de la Universidad de Alicante, 2016, pp. 59 y 60.

10 En la provincia de Alicante se estableció otra línea defensiva terrestre en la zona de Guardamar del Segura, pero esta tenía el objetivo de frenar un avance hacia la base naval de Cartagena y no hacia Alicante, por lo que no se incluye en este proyecto.

## Dossier Scriptoria IV CONOCER Y DIVULGAR LOS LUGARES RECORDADOS

nos es útil en tanto que bien contada promueve la cultura de paz, porque es la que nos enseña cómo vivían las personas implicadas en la guerra, ya sea en el frente como en la retaguardia, sus esperanzas, sus temores, cómo atacaban, cómo se defendían, qué cambios comportaba la guerra en la sociedad y en la vida cotidiana, etc.<sup>11</sup>

Y es esto lo que puede permitir que algún día tengamos la suficiente experiencia para evitar volver a entrar en un conflicto bélico que nos lleve al desastre como sociedad e individuos, como nos llevó la guerra civil española. En este sentido, una forma de contar y comprender la historia militar es a través de estas estructuras militares que pueden facilitarnos, si están bien interpretadas y mantenidas, a mejorar nuestra comprensión de un periodo que tanto perjuicio ha y sigue provocando en la sociedad española.

## 2. MAPAS

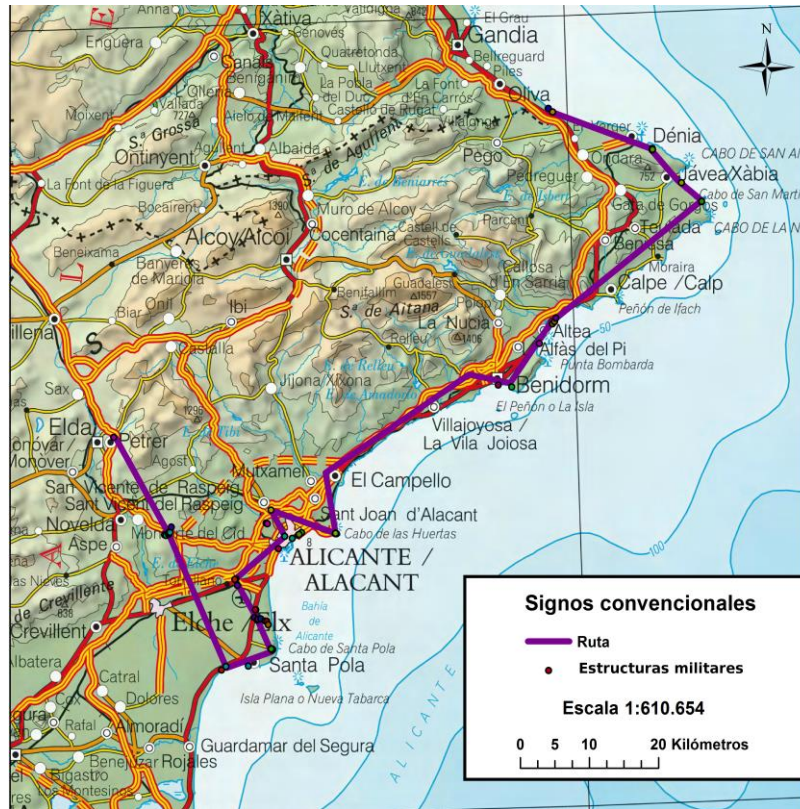
### 2.1. Mapa con las estructuras presentes en la ruta



Fuente: Colección propia

11 ARNABAT MATA, R. y HERNÁNDEZ CARDONA, F. X.: *La història i el patrimoni del conflicte*, Llibres de Matricula, 2011, p. 23.

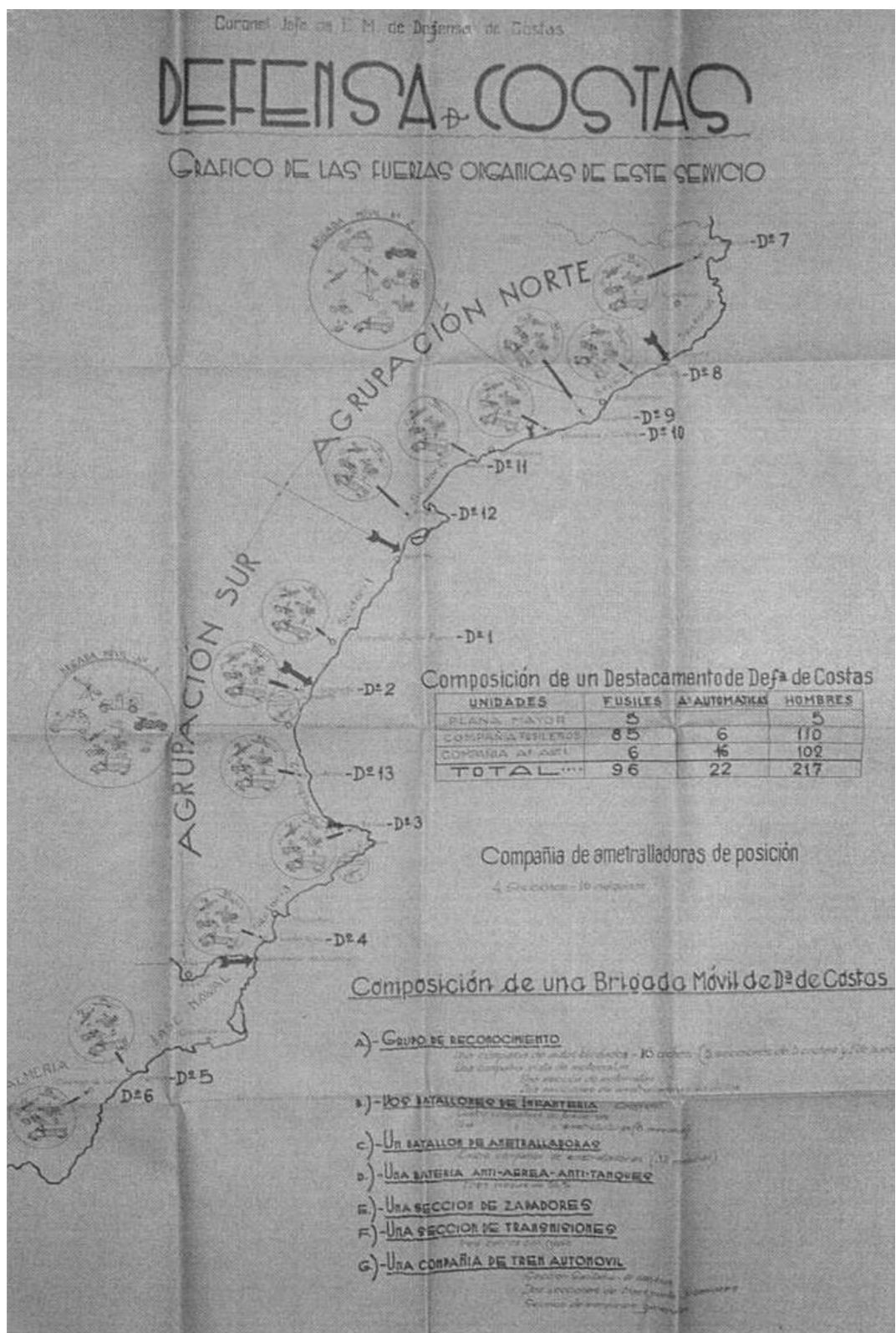
## 2.2. Ruta por las estructuras militares de la Guerra Civil en la provincia de Alicante



Fuente: Elaboración propia

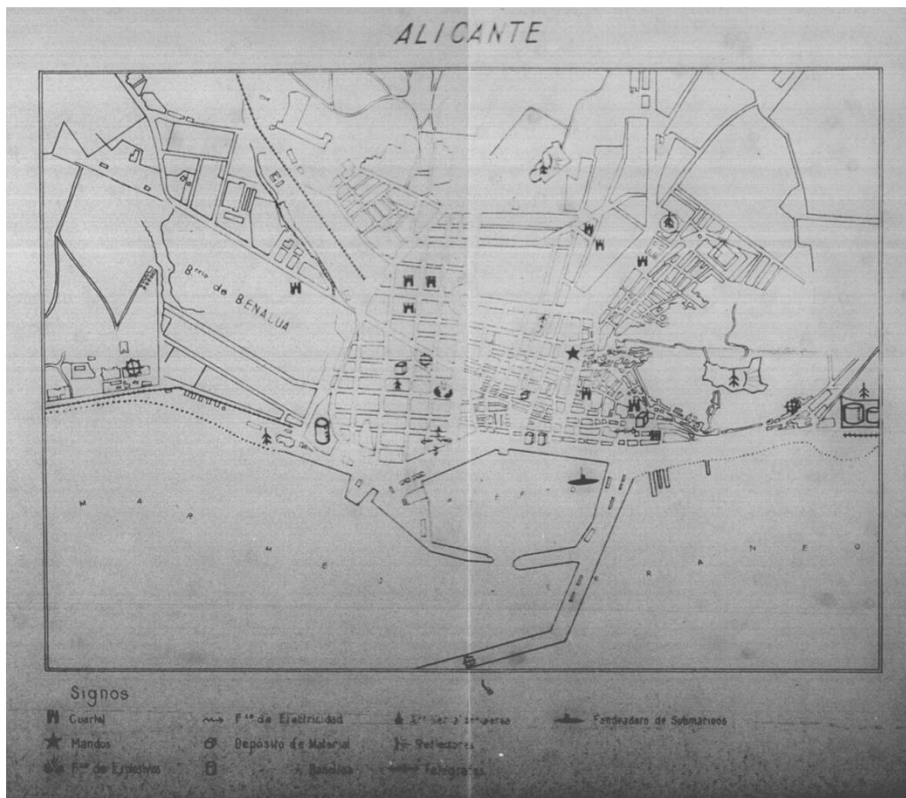


2.3. Mapa del proyecto de defensa de costas de la Jefatura de Artillería de Defensa de Costas



Fuente: Archivo General Militar de Ávila, C. 150, 5, 4/1

## 2.4. Plano de los objetivos aéreos de la Aviación sublevada en la ciudad de Alicante



Fuente: Centro Documental de la Memoria Histórica, fondo Fundación Francisco Franco, doc. 2417, 8

## 3. VISTAS AÉREAS

### 3.1. Vista del conjunto de estructuras militares del cabo de Santa Pola en 1956





Fuente: Vuelo Americano 1956 (<http://fototeca.cnig.es/>)

### 3.2. Vista actual de la batería de costa del Portichol (Denia)



Fuente: Google Earth (2013)



## 4. FOTOGRAFÍAS

### 4.1. Búnker en playa de Babel (Alicante) en 1939 junto con miles de prisioneros republicanos



Fuente: Blog Restos de la Guerra Civil en Alicante y alrededores  
(<http://restosguerracivilenalicante.blogspot.com.es/>)

### 4.2. Búnker de la playa de Babel (Alicante) en 1961 con los bañistas de la playa de Babel



Fuente: Portal del Barrio de Benalúa en Alicante (Fotografía de Carmen Sánchez) (<http://www.benaluense.es/Benalua/Index.asp>)

## 5. TEXTOS

### 5.1. Construcción de un refugio en la Delegación de Hacienda de Alicante

#### MINISTERIO DE HACIENDA Y ECONOMIA

##### DECRETOS

Los continuos bombardeos de que viene siendo víctima la población de Alicante, aconsejan la construcción de un refugio antiaéreo que proteja de sus terribles efectos durante las horas de trabajo al personal de la Delegación de Hacienda de aquella provincia.

Para la aprobación del oportuno proyecto y habilitación de los recursos precisos a la ejecución de las obras por el sistema de gestión directa, se ha instruido un expediente en el que han emitido informes favorables al otorgamiento del crédito indispensable, por medida gubernativa, la Intervención General y el Consejo de Estado.

Y con tales fundamentos, a propuesta del Ministro de Hacienda y Economía, de acuerdo con el Consejo de Ministros, como caso comprendido en la excepción del apartado a) del artículo ciento catorce de la Constitución;

Fuente: Gaceta de la República nº258

## 5.2. Estudio de las costas alicantinas para el establecimiento de enclaves fortificados

A poco de llegar a Alicante, salió una primera expedición de la 22 Brigada hacia Teruel, mandada por Galán. Se hizo cargo de las fuerzas restantes el Comandante Francisco Alba. Un día le acompañé a un recorrido por las costas alicantinas, hacia el sur. Quería examinar los lugares adecuados para establecer nidos de ametralladoras u otras defensas de costas, en previsión de algún desembarco enemigo.

—Las costas pueden convertirse en la primera línea del Frente, aseguraba Alba.

No sé si lo decía seriamente o por neutralizar el efecto moral que podía incubarse en nuestras mentes al ver que mientras Paco Galán con otra parte de la 22 Brigada estaba en línea de combate a pocos metros del enemigo, nosotros quedábamos en una retaguardia tan alejada de los Frentes.

Hicimos muchos kilómetros de playas y costas, que años después el turismo europeo convertiría en lugares de soleamiento pacífico y de explotación urbanística intensiva. Croqué cuantos entrantes y salientes de tierra y mar vimos o se consideraron a simple vista de algún interés estratégico. De regreso, comimos en Torrevieja, la patria de las salinas, una muy agradable paella de mariscos.

Fuente: LLORENS, C.: La guerra en Valencia y en el frente de Teruel, Fernando Torres, 1978, p. 62